


Ενημερωτικό φυλλάδιο του έργου





Τί εστί "Γεωπάρκο";





Το "Γεωπάρκο" είναι μια περιοχή με καθορισμένα όρια, η οποία περιέχει έναν ικανό αριθμό θέσεων γεωλογικής κληρονομιάς ή αλλιώς **Γεώτοπων**. Οι Γεώτοποι έχουν ιδιαίτερο γεωλογικό ενδιαφέρον, σπανιότητα ή ομορφιά και είναι αντιπροσωπευτικοί της περιοχής και των γεγονότων και διαδικασιών της γεωλογικής ιστορίας της!

Εκτός όμως από τη γεωλογία, σε ένα **Γεωπάρκο** σημαντική σπουδαιότητα αποδίδεται εξίσου στην οικολογία και στα πολιτισμικά χαρακτηριστικά της περιοχής, ήτοι στο ιστορικό και αρχαιολογικό της παρελθόν!

Unesco Παγκόσμια Γεω-Κληρονομιά

Πέντε περιοχές μέχρι σήμερα έχουν αναγνωρισθεί ως Γεωπάρκα στην Ελλάδα: η Νήσος Λέσβος, ο Ψηλορείτης, το Εθνικό Πάρκο Χελμού - Βουραϊκού, η ευρύτερη περιοχή του Εθνικού Δρυμού Βίκου - Αώου και η περιοχή της Σπείρας. Είναι όλα μέλη του Ευρωπαϊκού (European Geoparks Network-EGN) και του Παγκόσμιου (Global Geoparks Network- GGN) Δικτύου Γεωπάρκων και είναι πλέον καθιερωμένα ως: «**ΠΑΓΚΟΣΜΙΑ ΓΕΩΠΑΡΚΑ UNESCO**».



-  vikos_flyer_gr-01
-  vikos_flyer_gr-02
-  vikos_flyer_gr-03
-  vikos_flyer_gr